

COEN

DEFENSA

CENTRO DE OPERACIONES DE EMERGENCIA NACIONAL



SEGUNDO BOLETÍN N° 748/ 17-FEBRERO-2018 / HORA: 4:00 PM

Última información

✓ **Arequipa: Río Camaná incrementó su caudal y se encuentra cerca de su nivel crítico de inundación**

El río Camaná (Arequipa), en la estación hidrológica Huatiapa, alcanzó esta mañana un caudal de **354 m³/s**, ubicándose cerca a su nivel crítico de inundación, que es de 380 m³/s, lo que representa un valor superior a su promedio histórico en 58%, informó el SENAMHI al **Centro de Operaciones de Emergencia Nacional (COEN)**.

De acuerdo al pronóstico emitido por esa institución, se prevé lluvias de moderada a fuerte intensidad en la sierra sur, lo que podría generar incrementos importantes en los niveles de agua y caudales, que afectaría zonas urbanas y/o agrícolas. Eventualmente, se podrían activar quebradas generando pequeños deslizamientos con obstrucción de vías de acceso.

Por su parte, la Policía Nacional recorrió las posibles zonas de riesgo (diques, quebradas y otros), y constató que en los fundos agrícolas así como las viviendas aledañas no existen daños personales ni materiales. Personal policial continúa con el patrullaje motorizado y a pie por las riberas del río para alertar cualquier emergencia.



COEN DEFENSA

CENTRO DE OPERACIONES DE EMERGENCIA NACIONAL

✓ Cusco: Restablecen tránsito en carretera Cusco- Paruro afectada por deslizamiento debido a lluvias

El tránsito en la carretera Cusco- Paruro, en el sector Cuarenta Curvas, del distrito de Paruro, provincia del mismo nombre, en el Cusco, fue restablecido tras el deslizamiento de tierra ocurrido esta madrugada debido a intensas lluvias registradas en esa zona, informó el Instituto Nacional de Defensa Civil (INDECI).

Autoridades de esa institución indicaron que el evento afectó 0.05 kilómetros de carretera, la misma que fue restablecida al tránsito por tramos a las 9 de esta mañana. En tanto, personal de la municipalidad de Paruro coordinan con el Gobierno Regional del Cusco el mantenimiento de la referida vía.

✓ Lluvias que se presentan en ocho regiones del país desde el mediodía se extenderían hasta la medianoche

Las precipitaciones de ligera a moderada intensidad que se presentan sobre la selva, así como las lluvias ligeras en la sierra central y sur ocurridas desde este mediodía continuarían hasta la medianoche, informó el SENAMHI al **COEN**.

El pronóstico de lluvias emitido por esa institución informa que los departamentos afectados son **Lima, Huancavelica, Ayacucho, Apurímac, Puno, Cusco, Tumbes y Piura**. En tanto, no se descarta lluvias con estas mismas características a lo largo de la costa.

PRONÓSTICO A CORTO PLAZO DE PRECIPITACIONES

EMISIÓN: 10:00 horas
17/02/2018

VÁLIDO: 12:00h - 00:00h 17/02/2018



INTENSIDAD DE PRECIPITACIÓN (REGIONES POTENCIALES)
PRECIPITACIONES TÍPICAS DEL PERÍODO LLUVIOSO
PRECIPITACIÓN DE MODERADA A FUERTE
PRECIPITACIÓN DE FUERTE A EXTREMA

PERSPECTIVAS:

Las lluvias de ligera a moderada intensidad se presentarán sobre la selva de forma aislada, asimismo se espera que continúen las lluvias ligeras sierra central y sur. Por otro lado, no se descarta lluvias de trasvase a lo largo de la costa.

DEPARTAMENTOS (NARANJA):
LIMA, HUANCAVELICA, AYACUCHO, APURÍMAC, CUSCO, PUNO, TUMBES Y PIURA

TIPO DE PROBABILIDAD	
A ALTA	> 60 %
M MODERADA	40 - 60 %

Próxima actualización: 17-02-2018 16:00 horas

REGIÓN	TIPO DE PRECIPITACIÓN	MÁX. CANTIDAD DE PP (MM)	PROBABILIDAD	FENÓMENOS ESPERADOS
SELVA	LÍQUIDA	25 - 30	M	LLUVIA Y RÁFAGAS DE VIENTO
SIERRA	LÍQUIDA/SÓLIDA	10 - 15	A	LLUVIA

COEN DEFENSA

CENTRO DE OPERACIONES DE EMERGENCIA NACIONAL

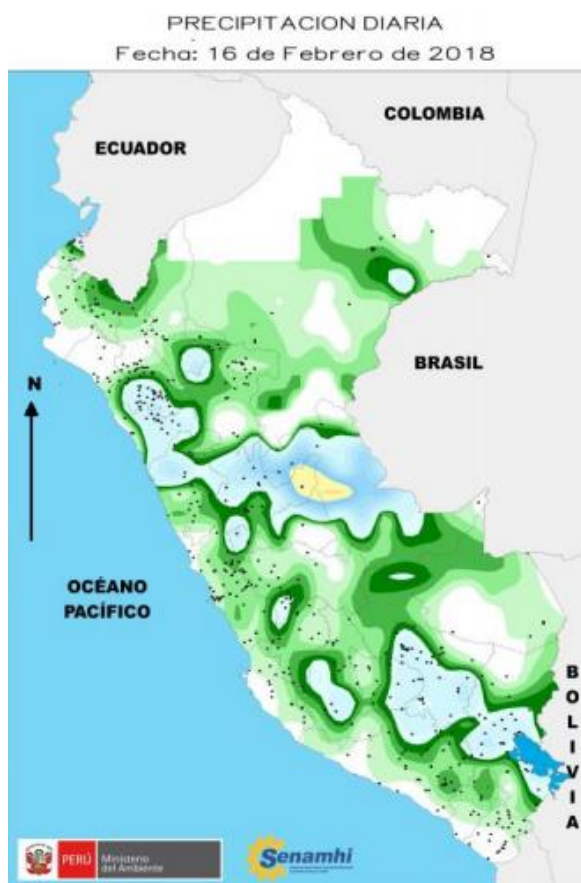


✓ **Pasco: Distrito de Yanahuanca soportó un día “extremadamente lluvioso” en las últimas 24 horas**

El distrito de Yanahuanca, situado en la provincia de Daniel Alcides Carrión, en el departamento de Pasco, soportó en las últimas 24 horas un día “extremadamente lluvioso” alcanzando un acumulado pluvial de **24.8 milímetros de agua por día**, informó el SENAMHI al COEN.

Asimismo, un día “muy lluvioso” se presentó las localidades de **Llapa (Cajamarca)** y **Chaguata (Arequipa)**, que reportaron valores de acumulación de **27.6 mm** y **19.8 mm**, respectivamente.

En tanto, en los distritos de **Malvas (Áncash)**, **San Jerónimo, Caicay, Urubamba y Sicuani (Cusco)**; lo mismo que en las localidad de **Cajamarca (Cajamarca)**, tuvieron un día “lluvioso” con valores de **18.8 mm, 18.1 mm, 16.1 mm, 15.5 mm, 14.8 mm y 15.3 mm**, respectivamente.



COEN DEFENSA

CENTRO DE OPERACIONES DE EMERGENCIA NACIONAL

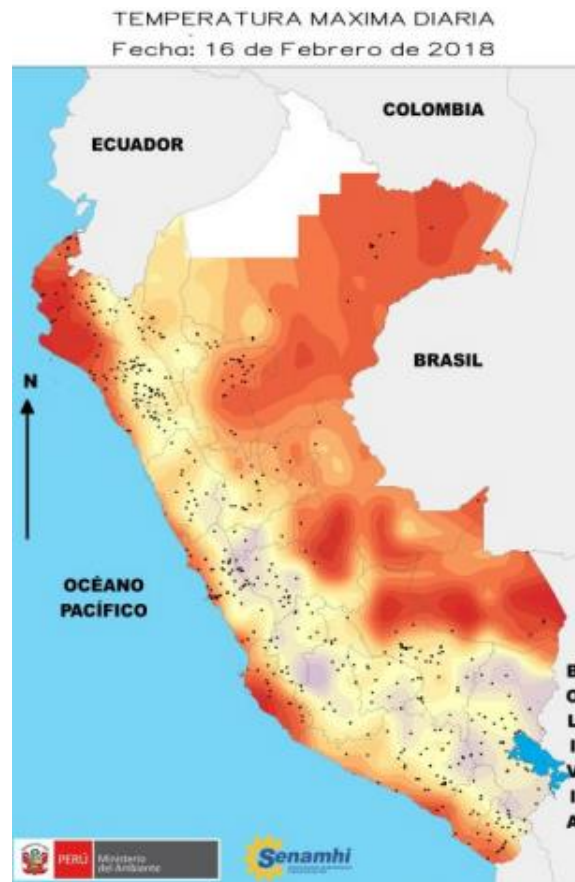


✓ Cinco distritos de Piura soportaron las temperaturas más altas a nivel nacional

Las temperaturas más altas del país se presentaron en cinco distritos del departamento de Piura, siendo la localidad de **Catacaos** la de mayor valor, **35.4°C**, seguido de **Marcavelica y Bernal**, que reportaron **34.8°C** cada una. Igualmente, **Chulucanas y Sechura** alcanzaron **34°C y 33.4°C**, respectivamente, informó el SENAMHI.

Los otros distritos que alcanzaron temperaturas elevadas son **Ocucaje (Ica)** con **32.7°C**, **Juan Guerra (San Martín)** con **32.6°C** y **Pebas (Loreto)** con **32.5 grados centígrados**.

En tanto, las localidades que registraron las temperaturas más bajas del país son **Susapaya (Tacna)**, que presentó **-1.1°C**, seguido de **Chuapalca y Santa Lucía (Puno)**, ambas con **-0.6°C**; **Sibinacocha (Cusco)** con **-0.3°C**; **Marcapomacocha (Junín)** con **-0.2°C** y **San Antonio de Chuca (Arequipa)** con **0 grados centígrados**.



COEN
DEFENSACENTRO DE
OPERACIONES DE
EMERGENCIA NACIONAL


Pronósticos del tiempo según SENAMHI

- ✓ Persisten las lluvias ligeras sobre la selva sur, principalmente en las regiones **Madre de Dios y Cusco**.
- ✓ En el norte continúan las lluvias sobre la provincia de **Maynas (Loreto)**; mientras que en la sierra sur comienzan a activarse áreas de mal tiempo, sobre todo en **Huancavelica, Ayacucho, Apurímac, Arequipa y Puno**.
- ✓ Se prevé que estas condiciones persistan y que en la sierra sur se intensifique el mal tiempo. Se podría producir lluvias ligera a moderada intensidad acompañadas de tormentas eléctricas.

Recomendaciones

El Instituto Nacional de Defensa Civil (INDECI) te brinda una serie de recomendaciones ante la ocurrencia de inundaciones:

- ✓ No cruces una corriente de agua que sobrepase tus rodillas.
- ✓ Aléjate de postes o cables eléctricos caídos.
- ✓ No cruces puentes donde el nivel del agua se acerca al borde de los mismos.
- ✓ Evita acampar o estacionar tu vehículo a lo largo de riachuelos y cauces secos, especialmente en las zonas bajas de valles interandinos.
- ✓ No atraveses lechos "secos" o cauces abandonados en época de lluvias intensas.
- ✓ Participa con responsabilidad en las actividades de rescate en la medida que las brigadas especializadas lo soliciten.
- ✓ Procura limpiar y desinfectar tu vivienda.
- ✓ No regreses a la zona afectada hasta que las autoridades lo indiquen.
- ✓ Participa en obras de protección, eliminando obstáculos y obstrucciones en puntos críticos de cauces o de vías alternativas de desagüe.
- ✓ No ocupes tu casa hasta estar seguro que se encuentra en buenas condiciones.

COEN
DEFENSACENTRO DE
OPERACIONES DE
EMERGENCIA NACIONAL

Estado en acción

✓ Damnificados por lluvias

❖ Lima provincia: Capacitan personal de salud en control vectorial del dengue en la provincia de Huarochirí

La Red de Salud de Huarochirí del Gobierno Regional de Lima capacitó a los profesionales de la salud en el control vectorial del dengue en los establecimientos de salud ubicados en los distritos de Ricardo Palma, Santa Eulalia y San Antonio de Jicamarca, en Lima.

Para ello, se instruyó en la vigilancia del zancudo vector y la periodicidad del tratamiento focal con larvicidas en las viviendas a fin de reducir los casos de transmisión de enfermedades como el dengue, zika y chikungunya que se presentan por esta temporada.